



附件 1




2023 年度“高品质示范街区”建设完成项目公示名单

序号	所属 设区市	所属 县（市、区）	街区名称	街区四至范围	街区面积 （平方公里）	街区实景
1	杭州市	上城区	吴山风情街区	东至延安路、粮道山路，南至四宜亭路、蔡官巷、清波街，西至南山路，北至西湖大道。	1	
2	杭州市	上城区	钱江新城中央商务区	东至庆春东路，南至之江东路，西至解放东路，北至钱江路。	1.4	

序号	所属 设区市	所属 县（市、区）	街区名称	街区四至范围	街区面积 （平方公里）	街区实景
3	杭州市	拱墅区	新天地高品质示范街区	东至石桥河，南至新天地街，西至东新路（上塘河），北至石祥路。	1.05	
4	杭州市	拱墅区	乐堤港-大兜路高品质示范街区	东至上塘路（长乐路），南至香积寺路，西至大运河，北至登云路。	1.2	
5	杭州市	西湖区	文三数字生活街区翠苑片区	东至教工路，南至天目山路，西至古翠路，北至文一路。	2.9	

序号	所属 设区市	所属 县（市、区）	街区名称	街区四至范围	街区面积 （平方公里）	街区实景
6	杭州市	滨江区	奥体区块示范街区	东至利民河，南至奔竞大道，西至机场公路，北至闻涛路。	1.56	
7	杭州市	钱塘区	钱塘高教园区	东至之江东路，南至2号大街、学正街，西至文渊路，北至德胜东路。	11.5	
8	杭州市	萧山区	盈丰街道奥体中心街区	东至飞虹路，南至机场城市大道，西至利民河，北至观澜路。	19.35	

序号	所属 设区市	所属 县（市、区）	街区名称	街区四至范围	街区面积 （平方公里）	街区实景
9	杭州市	萧山区	北干街道金城路 街区	东至市心中路，南至山 阴路，西至金鸡路，北 至博学路。	1.56	
10	杭州市	余杭区	“未来之城 梦想 之街”示范街区	区块 A：东至良睦路， 南至向往街，北至余杭 塘路，西至创明路；区 块 B：东至创明路，南 至文一西路，北至向往 街，西至创景路。	1.001	
11	杭州市	临平区	艺尚小镇街区	东至迎宾路，南至杭甬 高速、文正街，西至留 石高架路，北至望梅高 架路。	4.15	

序号	所属 设区市	所属 县（市、区）	街区名称	街区四至范围	街区面积 （平方公里）	街区实景
12	杭州市	临平区	临平历史老街街区	东至东湖路，南至东大街、西大街、安平路，西至望梅路，北至星光街。	5.17	
13	杭州市	风景区	南山路文化艺术休闲特色街区	东至南山路玉皇山路口，南至九曜山山脚线（不含西湖街道居民区范围），西至南山路杨公堤路口，北至西湖临湖岸线。	1.025	
14	杭州市	富阳区	“智能硅谷 活力银湖”街区	东至九龙大道，南至彩虹快速路，西至九龙大道，北至九龙大道。	3.88	

序号	所属 设区市	所属 县（市、区）	街区名称	街区四至范围	街区面积 （平方公里）	街区实景
15	杭州市	临安区	苕溪锦带街区	东至农林大路，南至衣锦街-新民街-临天路-城中街，西至锦天路，北至西墅街（不含）。	5.4	
16	杭州市	桐庐县	海陆世贸商务街区	东至学圣路，西至迎春南路、南至环城南路、北至白云源路。	1.1	
17	杭州市	淳安县	阳光路区块高品质示范街区	东至明珠观光公园，南至新安北路，西至沿湖景观飘带，北至千岛湖大道。	1.667	

序号	所属 设区市	所属 县（市、区）	街区名称	街区四至范围	街区面积 （平方公里）	街区实景
18	杭州市	建德市	“严州古城”高品质示范街区	东至新安江绿道梅城段，南至新安江，西至梅花南路、梅花中路，北至府西路。	1.232	
19	宁波市	海曙区	鼓楼街道历史文化街区	东临三江口，西至望京路，南接中山路，北濒余姚江。	1.6	

序号	所属 设区市	所属 县（市、区）	街区名称	街区四至范围	街区面积 （平方公里）	街区实景
20	宁波市	海曙区	月湖街道人居文化街区	东起解放南路，西至长春路，南邻南苑饭店，北依中山路。	2.07	
21	宁波市	江北区	大庆南路街区	东至甬江，西至大庆南路，南至余姚江，北至生宝路。	1.2	
22	宁波市	镇海区	福业街高品质示范区域	东至金华北路，南至民和路，西至西大河北路和西大河南路，北至静远西路。	0.58	

序号	所属 设区市	所属 县（市、区）	街区名称	街区四至范围	街区面积 （平方公里）	街区实景
23	宁波市	镇海区	同心路高品质街区	东南至中官西路，西至明海大道，西北至明海南路，北至庄市大道和同心路沿线。	1.41	
24	宁波市	北仑区	北仑青年 SPORT 港街区	东至长江路、太河路，南至黄山路、泰山路，西至中河，北至定向河。	1.4	
25	宁波市	北仑区	北仑玫瑰街区	东至东太河，北至泰山路，西至西太河，南至庐山路。	0.85	

序号	所属 设区市	所属 县（市、区）	街区名称	街区四至范围	街区面积 （平方公里）	街区实景
26	宁波市	鄞州区	东部新城核心街区	北至宁东路、民安东路，东至福庆北路，南至后塘河，西至海晏北路、甬新河西岸（世纪大道东侧）。	2	
27	宁波市	鄞州区	万达街区	东至天童路，南至首南路，西至奉化江，北至四明路。	4.4	
28	宁波市	奉化区	体育中心街区	东至金钟路，南至大成东路，西北至桥东岸路。	2.2	

序号	所属 设区市	所属 县（市、区）	街区名称	街区四至范围	街区面积 （平方公里）	街区实景
29	宁波市	余姚市	文山路高品质示范街区	东至城东路，南至横河埭路，西至东江沿路、北至冶山路。	1.29	
30	宁波市	余姚市	姚江公园街区	东至开丰路，南至谭家岭西路，西至梁周线，北至世南西路。	1.9	
31	宁波市	慈溪市	上林坊街区	东至青少年宫路，南至环城南路，西至浒山路，北至解放中路。	2.1	

序号	所属 设区市	所属 县（市、区）	街区名称	街区四至范围	街区面积 （平方公里）	街区实景
32	宁波市	慈溪市	新城河街区	东至新城河，南至慈甬路，西至新城大道北路，北至开发大道。	0.85	
33	宁波市	宁海县	国际会展中心街区	东至桃源北路，西至兴宁北路，南至金水路，北至天明中路。	2.25	
34	宁波市	宁海县	西子国际高品质街区	东至兴海中路，西至桃源中路，南至正学东路，北至时代东路。	2.15	

序号	所属 设区市	所属 县（市、区）	街区名称	街区四至范围	街区面积 （平方公里）	街区实景
35	宁波市	象山县	城东街区	东至巨鹰路，西至兴盛路，南至象山港路，北至塔山路。	1.009	
36	温州市	鹿城区	南汇街区	东至汤家桥路，南至瓯海区梧田街道，西至南塘河，北至锦绣路、新城大道。	8.9	
37	温州市	龙湾区	金海湖街区	东至金海三道，南至滨海二十三路，西至滨海六道，北至滨海十四路。	4.4	


序号	所属 设区市	所属 县（市、区）	街区名称	街区四至范围	街区面积 （平方公里）	街区实景
38	温州市	瓯海区	南湖万象街区	东至瓯越大道，南至霞坊路，西至龙霞南路，北至南湖路。	0.78	
39	温州市	瓯海区	三垟湿地、黄屿街区	东邻文昌路、上江河，南连学府北路，西连瓯越大道，北至温州大道。	12.37	
40	温州市	洞头区	中兴路街区	北至复兴路，南至连城大道，西至海西路，东至城南大道。	0.77	

序号	所属 设区市	所属 县（市、区）	街区名称	街区四至范围	街区面积 （平方公里）	街区实景
41	温州市	乐清市	胜利塘街区	东至东海，南至翔云西路与纬一路交叉口，西至云门路、翔云东路，北至望港路与疏港大道交叉口。	1.218	
42	温州市	瑞安市	瑞祥新区高品质街区	瑞祥新区（东至京福线，南至瑞祥大道，西至罗阳大道、文定路，北至瑞枫大道。	2.39	
43	温州市	永嘉县	万潮广场街区	东至永兴路，南至临城南路,西至振兴路，北至县前路。	0.9	

序号	所属 设区市	所属 县（市、区）	街区名称	街区四至范围	街区面积 （平方公里）	街区实景
44	温州市	文成县	县前街区	东至凤溪北路,南至建设路,西至西门街,北至伯温路。	0.432	
45	温州市	平阳县	汇水河路（古邑九凰）街区	东起昆鳌路，南至西马路，西至西校场路，北至雅河路。	0.25	

序号	所属 设区市	所属 县（市、区）	街区名称	街区四至范围	街区面积 （平方公里）	街区实景
46	温州市	泰顺县	新城大道商业街 区	东至金都路、知见路,南至知见路，西至文祥二路、湖滨北路,北至乌岩岭路。	1.1728	
47	温州市	苍南县	渎浦未来社区	东至苍南大道,南至苍南大道，西至体育场路，北至人民大道。	1.44	

序号	所属 设区市	所属 县（市、区）	街区名称	街区四至范围	街区面积 （平方公里）	街区实景
48	温州市	龙港市	龙港未来社区	东至东城路，南至世纪大道,西至西三路，北至站港大道。	1.8763	
49	温州市	海经区	灵蓉街区	东起霓贤路，南起瓯江口大道，西至雁鸣路，北至瓯石路。	1.66	
50	湖州市	吴兴区	西山文体高品质示范街区	东至区府路，南至草荡漾路，西至西山路，北至水城路。	1.4	

序号	所属 设区市	所属 县（市、区）	街区名称	街区四至范围	街区面积 （平方公里）	街区实景
51	湖州市	德清县	东城时代街区	东至上邻世家，南至舞阳街，西至新丰路，北至千秋东街。	3.2	
52	湖州市	南浔区	金象湖公园片区	东至嘉业路，南至向阳路，西至万顺路，北至朝阳路。	0.33	
53	湖州市	长兴县	龙山街道示范街区	东至明珠路，南至龙山大道，西至画溪大道，北至忻湖路。	2.56	

序号	所属 设区市	所属 县（市、区）	街区名称	街区四至范围	街区面积 （平方公里）	街区实景
54	湖州市	安吉县	经典 1958 商业街区	东至天目路和递铺港，南至胜利路，西至天荒坪路，北至石佛路。	2.37	
55	湖州市	南太湖新区	黄金湖岸街区	东至乌程街，南至梅洲路，西至太湖路，北至太湖边。	1.381	
56	嘉兴市	南湖区	南湖“红船魂”街区	南湖路-景湖路-纺工路-南溪西路-鸳湖路合围区域。	6.07	

序号	所属 设区市	所属 县（市、区）	街区名称	街区四至范围	街区面积 （平方公里）	街区实景
57	嘉兴市	南湖区	南湖 CBD 街区	东至庆丰路，南至广益路，西至云东路，北至凌公塘路	1.01	
58	嘉兴市	秀洲区	中关村商业街区	东至秀清港，南至杭州塘沿岸，西至秀园路，北至反修港。	1.4	
59	嘉兴市	嘉善县	万联广场街区	向善大道（西侧）、站前路、白水塘路（北侧）、车站南路、世纪大道、农商路、阳光东路、世纪大道围合区域。	1.2	

序号	所属 设区市	所属 县（市、区）	街区名称	街区四至范围	街区面积 （平方公里）	街区实景
60	嘉兴市	嘉善县	柳洲公园街区	向善大道、世纪大道、 阳光东路、油车港、魏 塘市河围合区域。	2.7	
61	嘉兴市	平湖市	明湖街区	东至南市路，南至怀橘 路，西至金平湖大道- 平善大道，北至启元路。	3.86	
62	嘉兴市	海盐县	梦湖-融创街区	东至海景路，南至城北 路，西至盐平塘东路， 北至创业路。	5.96	

序号	所属 设区市	所属 县（市、区）	街区名称	街区四至范围	街区面积 （平方公里）	街区实景
63	嘉兴市	海宁市	李善兰公园街区	文苑路-洛塘河-海昌南路-钱江西路-文宗南路-海州西路合围区域。	1.79	
64	嘉兴市	海宁市	东山公园街区	东至碧云路，南至水月亭路，西至赵家漾路，北至东山北路、长山河合围区域。	1.36	
65	嘉兴市	桐乡市	数字经济小镇街区	乌镇大道、二环南路、人民路、文豪路、振华路、发展大道合围区域。	1.51	

序号	所属 设区市	所属 县（市、区）	街区名称	街区四至范围	街区面积 （平方公里）	街区实景
66	嘉兴市	桐乡市	振东环植物园街区	东至二环东路，南至校场东路，西至环城东路，北至茅盾东路。	2.96	
67	嘉兴市	经开区	运河片区街区	东至中环西路，南至桐乡大道，西至昌盛南路，北至杭州塘。	1.4	
68	嘉兴市	经开区	大剧院街区	东至纺工路，南至携李路，西至新气象路，北至中环南路合围区域。	6.6	

序号	所属 设区市	所属 县（市、区）	街区名称	街区四至范围	街区面积 （平方公里）	街区实景
69	嘉兴市	港区	港龙-九龙山街区	东至金海洋大道，南至外环路，西至天妃路，北至东苑路-南湾路-东星路。	1	
70	绍兴市	越城区	梅山高品质示范街区	东至外官塘河，南至凤林西路，西至官渎路、环城河，北至大庄头河（湿地公园、十里荷塘）。	7.1	
71	绍兴市	越城区	鲁迅故里高品质示范街区	东至稽山路，南至延安路，西至府直街，北至人民路。	1.19	

序号	所属 设区市	所属 县（市、区）	街区名称	街区四至范围	街区面积 （平方公里）	街区实景
72	绍兴市	越城区	迪荡高品质示范 街区	西至迪荡湖路，南至胜利东路，东至塘湾路-越东南路、阳明北路-西施山路，北至山会大道。	3.3	
73	绍兴市	越城区	沥海街道医药生物产业园高品质示范街区	东至百川路，南至致远中大道，西至越中路，北至南滨路。	1.344	
74	绍兴市	越城区	越子城高品质示范街区	东至解放北路，南至人民西路，西至环城西路，北至胜利西路。	1.11	

序号	所属 设区市	所属 县（市、区）	街区名称	街区四至范围	街区面积 （平方公里）	街区实景
75	绍兴市	柯桥区	柯桥区最美示范区街区	东至湖东路，南至瓜渚路，西至双亭路，北至裕民路。	8.23	
76	绍兴市	上虞区	市民街区	东至迎宾大道、南至市民大道、西至江东北路、北至梁祝大道。	3.2	
77	绍兴市	上虞区	高铁街区	东至杭深线，南至虞舜大道北段，西至江东北路，北至百崧路。	1.8	

序号	所属 设区市	所属 县（市、区）	街区名称	街区四至范围	街区面积 （平方公里）	街区实景
78	绍兴市	诸暨市	诸暨中心城区街区	东至东三环，北至滨江北路，西至浦阳江，南至环城南路。	7	
79	绍兴市	嵊州市	碧桂园街区	东至官河南路，南至兴盛街，西至环堤西路，北至环堤北路。	0.68	
80	绍兴市	嵊州市	锦绣街区	东至嵊州大道南，南至新悦路，西至官河南路，北至领带园二路。	0.82	

序号	所属 设区市	所属 县（市、区）	街区名称	街区四至范围	街区面积 （平方公里）	街区实景
81	绍兴市	嵊州市	丹桂街区	东至官河南路（已建），南至杨港路，西至芷湘路与环堤西路，北至兴盛街（拟建）。	1.49	
82	绍兴市	新昌县	七星大桥—潜溪江街区	东至七星路，南至演溪路，西至潜溪江，北至新昌江。	1.2	
83	绍兴市	新昌县	大佛寺景区—康乐广场街区	东至横街，南至南明公园（不含山体），西至环城西路，北至江滨中路。	1.3	

序号	所属 设区市	所属 县（市、区）	街区名称	街区四至范围	街区面积 （平方公里）	街区实景
84	金华市	婺城区	迎宾大道街区	东至芙峰街，西至师大街，北至二环北路，南至丰亭东路。	0.085	
85	金华市	金东区	紫金城街区	东至大堰河街、南至李渔东路、西起环城东路、北至光南路。	0.23	
86	金华市	开发区	世贸商圈街区	东至兰溪街，南至丹溪路，西至双龙南街，北至宾虹路。	0.385	

序号	所属 设区市	所属 县（市、区）	街区名称	街区四至范围	街区面积 （平方公里）	街区实景
87	金华市	兰溪市	金钟岭街区	东至聚仁路，南至云山 路和延安路，西至人民 南路，北至劳动路 。	0.25	
88	金华市	东阳市	金玉巷街区	东至人民路，西至十字 街，南至东街，北至环 城北路。	0.35	
89	金华市	义乌市	义乌之心街区	东至机场路，南至城中 路，西至丹溪北路，北 至国贸大道。	1.1	

序号	所属 设区市	所属 县（市、区）	街区名称	街区四至范围	街区面积 （平方公里）	街区实景
90	金华市	永康市	永康总部中心高 品质示范街区	北至金山西路、南至金 都路、西至花园大道、 东至皇城南路。	1	
91	金华市	浦江县	时代广场街区	东至书画街，南至人民 东路，西至和平路，北 至新华东路。	0.34	
92	金华市	武义县	武义古城街区	东至俞源街，南至城脚 路，西至永丰路，北至 西溪路。	0.215	

序号	所属 设区市	所属 县（市、区）	街区名称	街区四至范围	街区面积 （平方公里）	街区实景
93	金华市	磐安县	外滩壹号街区	东至文溪，南至新蕾幼儿园对面河堤，西至新里路，北至东溪街。	0.4	
94	衢州市	柯城区	北门街历史文化街区	北至新河沿，南至新桥街，西至上下街，东至府东街。	3.83	

序号	所属 设区市	所属 县（市、区）	街区名称	街区四至范围	街区面积 （平方公里）	街区实景
95	衢州市	衢江区	衢州三中街区	东至文苑路，南至振兴 东路，西至百灵北路， 北至江滨东路。	0.44	
96	衢州市	龙游县	荣昌大道休闲街 区	西临灵山江东岸、北至 龙翔路，南至凤梧路， 东到伯珍路。	1.027	
97	衢州市	江山市	中山路街区	南至通宁路，东至江滨 路，西至鹿溪路，北至 云宾东路。	0.1287	




序号	所属 设区市	所属 县（市、区）	街区名称	街区四至范围	街区面积 （平方公里）	街区实景
98	衢州市	常山县	文峰广场街区	南至白龙路，东至定阳北路，西至人民路，北至胜利街。	0.119	
99	衢州市	开化县	东方广场街区	东至永吉一路，南至开元路，西至永吉二路，北至芹江。	0.1	
100	舟山市	定海区	昌国高品质示范街区	东至环城东路，南至解放东路、解放西路，西至环城西路，北至昌国路。	0.45	

序号	所属 设区市	所属 县（市、区）	街区名称	街区四至范围	街区面积 （平方公里）	街区实景
101	舟山市	定海区	临水高品质示范街区	东至茶山浦，富丽岛路，南至环岛南路，西至港岛路，北至海宇道	2.7	
102	舟山市	普陀区	东港一期高品质示范街区	东至海印路，西至水系公园山坡地带，南至朱家尖大桥（海天大道），北至银港街。	2.02	
103	舟山市	岱山县	兰秀大道高品质示范街区	东至鱼山大道，南至星河路，西至兰秀大道，北至飞舟路。	0.4	

序号	所属 设区市	所属 县（市、区）	街区名称	街区四至范围	街区面积 （平方公里）	街区实景
104	舟山市	嵊泗县	望海路高品质示范街区	东至云龙路，西至海曙路，南至兴海路，北至海塘。	0.15	
105	台州市	椒江区	城东景生活家街区	北至枫南路，南至市府大道，西至机场路，东至安康路。	1.3	
106	台州市	椒江区	和佳韵街区	北到东海大道，南至春潮路，西至新佳北路，东至白云山南路。	1.2	

序号	所属 设区市	所属 县（市、区）	街区名称	街区四至范围	街区面积 （平方公里）	街区实景
107	台州市	黄岩区	横街东路街区	东至二环东路，南至横街东路，西至环城东路，北至东官河路。	0.73	
108	台州市	路桥区	星光街区	东起西王路，南至腾达路，北至双水路，西至会展西路。	0.66	
109	台州市	临海市	吉利街区	东至府园路，西至曹家路，南至大洋中路，北至学院路。	1	


序号	所属 设区市	所属 县（市、区）	街区名称	街区四至范围	街区面积 （平方公里）	街区实景
110	台州市	临海市	府城街区	东至大桥路和东湖路（回浦路-江滨中路），南至江滨中路（大桥路-镇宁门），西至江滨路（朝天门-镇宁门），北至回浦路和井头街（东湖路-江滨西路）。	1.1	
111	台州市	温岭	购物中心高品质示范街区	街区由两个区块组成：以中华路为中心，东边区块北至万昌中路，南至人民东路，西至中华路，东至锦屏路，西边区块为购物中心大型商圈。	1.1	
112	台州市	温岭	东辉公园高品质示范街区	以人民东路为中心，北至三星大道，南至万泉西路，西至东辉中路，东至体育场路。	1.2	

序号	所属 设区市	所属 县（市、区）	街区名称	街区四至范围	街区面积 （平方公里）	街区实景
113	台州市	玉环市	庆澜高品质示范 街区	街区北至兴港路、环峰 路，东至榴榕路，南至 兴中路，西至龙山路。	1.14	
114	台州市	天台县	湖畔街区	东至天台山西路，南至 玉龙路，西南至法华路， 北至百福路。	2	
115	台州市	天台县	桃源街区	东至工人西路，南至赤 城路，西至春晓路，北 至寒山路。	1	

序号	所属 设区市	所属 县（市、区）	街区名称	街区四至范围	街区面积 （平方公里）	街区实景
116	台州市	仙居县	红旗街区	东至环城西路、西至泰和中路、南至环城南路、北至省耕西路。	1	
117	台州市	三门县	和合梧桐街区	东至环湖东路，西至湫水大道，南至亭游溪，北至梧桐路。	0.5	
118	台州市	台州湾新区	梦都街区	北至东海大道，南至体育场路，东至经通路，西至梦都路。	0.094	

序号	所属 设区市	所属 县（市、区）	街区名称	街区四至范围	街区面积 （平方公里）	街区实景
119	丽水市	景宁县	红星一街区	东至人民北路，南至复兴西路，西至鹤溪河，北至凤凰路。	0.53	
120	丽水市	青田县	欧洲小镇核心区 块	东至江滨路，南至油竹下村，西至青岱路，北至雅岙路。	0.682	
121	丽水市	松阳县	沿溪绿美街区	东至长虹东路，南至松阴溪畔，西至环城西路，北至长松路。	1.17	

序号	所属 设区市	所属 县（市、区）	街区名称	街区四至范围	街区面积 （平方公里）	街区实景
122	丽水市	云和县	中山街样板段街区	东至红光路，南至浮云路，西至新建路，北至城北路。	0.7	
123	丽水市	龙泉市	匠心之城·活力之心街区	东至城东四路，南至江滨北路，西至剑川大道，北至中山路，	1.51	
124	丽水市	庆元县	濠洲街区	东至闲步街，南至过境公路，西至松源街、兴贸路，北至君望佳苑。	0.56	

序号	所属 设区市	所属 县（市、区）	街区名称	街区四至范围	街区面积 （平方公里）	街区实景
125	丽水市	缙云县	新区北区块街区	东起仙都路，南至问渔路，北至旭山，西到 330 国道。	1.1	
126	丽水市	莲都区	滨江街区	东至中梁天悦湾小区，南至南明湖，西至括苍路，北至囿山路、和平路。	4.26	
127	丽水市	遂昌县	溪边路--园丁路 街区	南起实验小学，北至平昌路,西至青邻里和县政府广场，东至汤公园和鼓山公园。	0.81	